

# OBAVIJESTI KOJE VRIJEDE ZA SVA NATJECANJA "ZAGREB OPEN 2024"

Za nazive kategorija se koriste međunarodne oznake.

muške kategorije M → **M**

ženske kategorije Ž → **W**

SIAC beskontaktno perforiranje je uključeno na svim utrkama. Ne zaboravite aktivirati svoj SI čip na CHECK stanici.

Poštujte Fair-play i nakon ulaska u cilj ne komunicirajte sa natjecateljima koji još nisu startali. Kartu ostavljate u prostoru cilja i kutijama na kojima piše ime vašeg kluba, osim na šumskom sprintu na Kalniku. Iste se podižu nakon zadnjeg starta.

Klubovi će dobiti svoje račune putem elektronske pošte. Sve naknadne izmjene i prijave se rade u šatoru sa prijavama. Moguće su uplate i u gotovini na dan natjecanja uz uplatnicu.

Za natjecatelje registrirane pri HOS-u primjenjuje se startnina shodno pravilniku. Naknadne prijave uvećavaju se za 50%. Naknadne prijave se primaju samo za limitirani broj slobodnih mjesta u natjecateljskim kategorijama te za malo više slobodnih mjesta za staze OPEN SHORT i OPEN LONG.

**VAŽNO!!!**

Ako putujete iz Zagreba na natjecanje računajte da je na praznik u četvrtak, petak i u subotu ujutro očekujte veću gužvu na izlazima iz grada i da vam treba nešto više vremena. Krenite na vrijeme kako bi stigli na trku. Treba vam i **do sat dodatnog vremena** kako biste izišli iz grada u smjeru Križevaca. Gužve su stvarno velike, a imate i karantenu!



Odlazak na orijentacijsku stazu i na startni prostor sa kućnim ljubimcima je apsolutno zabranjen! (i u Open kategoriji). Naročito ćemo biti strogi na dan kada je WRE utrka (Long, subota). Ulazak na gradski stadion u Križevcima sa psima je također zabranjen.

Za sve šumske utrke (2,3 i 4 dan) preporuka su duge nogavice i štيتnici za potkoljenice (duge čarape ili štيتnici). Kopačke sa metalnim ojačanjima nisu dozvoljene za sprint u Križevcima.

Opisi kontrola su na kartama, a dodatne opise možete uzeti u drugom startnom koridoru. Karte su otisnute na plastici, i dodatna zaštita nije potrebna.

Nakon startnog signala odlazak preko „start pointa“ je obavezan.

Proglašenje će biti što je prije moguće nakon natjecanja ali nisu svaki dan proglašenja za sve. Molimo da svi nagrađeni natjecatelji budu prisutni. Oni koji neće biti prisutni neće moći preuzeti svoju nagradu.



Zabranjen je odlazak na zadnju kontrolu („stotku“) radi fotografiranja ili radi gledanja - prije ili u tijeku natjecanja! Fotografirati možete isključivo u ciljnom prostoru za vrijeme natjecanja. Zadnja kontrola je natjecateljsko područje.

Napomene: Svaki natjecatelj nastupa na vlastitu odgovornost! Klubovi su odgovorni za obavljene liječnički pregled svojih natjecatelja.

Pogledajte i bilten. Bilten je na engleskom jeziku, detaljniji od ovih obavijesti, ali sve vežno je prevedeno ovdje.



OSNOVNI PODACI PO DANIMA:

Datum	Disciplina	Vrijeme prvog starta	Udaljenost do starta
30. 5. 2024. ČETVRTAK	<b>PH SPRINT KRIŽEVCI</b>	<b>14:00 sati</b> (karantena od 13:00 sati, vidi shemu)	<b>0 m</b> (start iz karantene)
31. 5. 2024 PETAK.	<b>ŠUMSKI SPRINT KALNIK</b>	<b>15:00 sati</b>	<b>50 m</b>
1. 6. 2024. SUBOTA	<b>KH DUGE STAZE (WRE) KALNIK</b>	<b>11:00 sati</b>	<b>50 m</b>
2. 6. 2024. NEDJELJA	<b>SREDNJE STAZE KALNIK</b>	<b>10:00 sati</b>	<b>150 m</b>

24th ZAGREB OPEN	DAN 1 SPRINT	DAN 2* SPRINT	DAN 3 LONG	DAN 4 MIDDLE
Distance to the Start	0 m = from a	50 m	50 m	150 m
M21E	3,2km 40m 27KT	2,0km 90m 21KT	9,0km 450m 24KT	4,8km 240m 24KT
W21E	2,6km 30m 23KT	1,9km 80m 18KT	7,5km 320m 21KT	4,1km 210m 20KT
M12	1,8km 20m 14KT	merged with M14	1,7km 90m 6KT	1,4km 60m 7KT
W12	1,8km 20m 14KT	merged with W14	1,7km 90m 6KT	1,4km 60m 7KT
M14	2,0km 20m 16KT	1,2km 40m 11KT	2,1km 90m 11KT	1,6km 90m 10KT
W14	1,9km 20m 15KT	1,2km 40m 11KT	2,0km 100m 8KT	1,6km 90m 10KT
M16	2,0km 20m 16KT	merged with M20	4,9km 200m 13KT	3,3km 160m 17KT
W16	1,9km 20m 15KT	merged with W20	3,6km 170m 12KT	3,1km 90m 13KT
W20	2,3km 30m 17KT	1,7km 60m 14KT	5,6km 280m 14KT	3,6km 190m 17KT
M20	2,6km 30m 19KT	2,0km 90m 17KT	6,8km 250m 23KT	4,1km 190m 17KT
M21B	3,2km 40m 27KT	merged with M21	4,9km 200m 13KT	3,5km 170m 15KT
W21B	2,6km 30m 23KT	merged with W21	3,6km 170m 12KT	3,1km 90m 13KT
M35	2,6km 30m 23KT	2,0km 90m 17KT	6,8km 250m 23KT	4,1km 210m 17KT
W35	2,3km 30m 17KT	1,7km 60m 14KT	5,6km 280m 14KT	3,6km 190m 17KT
M45	2,6km 30m 19KT	merged with	6,0km 270m 19KT	4,1km 190m 20KT
W45	2,0km 20m 16KT	merged with	4,8km 220m 17KT	3,3km 160m 17KT
M55	2,3km 30m 17KT	1,5km 50m 12KT	4,6km 210m 17KT	3,3km 160m 17KT
W55	2,0km 20m 16KT	1,3km 40m 10KT	3,9km 150m 13KT	3,1km 90m 13KT
M65	1,4km 20m 13KT	merged with	3,9km 150m 13KT	3,1km 90m 13KT
W65	1,4km 20m 13KT	merged with	2,1km 90m 11KT	2,0km 100m 11KT
M70	1,4km 20m 13KT	merged with	2,1km 90m 11KT	2,0km 100m 11KT
OPEN LONG	2,6km 30m 19KT	merged with M21	4,9km 200m 13KT	3,5km 170m 15KT
OPEN SHORT	1,8km 20m 14KT	1,2km 40m 11KT	2,0km 100m 8KT	2,0km 100m 11KT

\* za DAN 2 (ŠUMSKI SPRINT) kategorije su spojene kako slijedi:

KATEGORIJA	SPOJENA KATEGORIJA	KATEGORIJA	SPOJENA KATEGORIJA
W21	←W21E, W21B	W14	←W12, W14
M21	←M21E, M21B, OPEN LONG	W20	←W16, W20
M14	←M12, M14	W35+	←W35, W45
M20	←M16, M20	W55+	←W55, W65
M35+	←M35, M45	OPEN SHORT	←OPEN SHORT
M55+	←W35, W45		



**ZAGREB OPEN 2024 - 1. DAN - KRIŽEVCI**  
**SPRINT PRVENSTVO HRVATSKE**  
četvrtak, 30. svibnja 2024.

Vrsta utrke	<b>sprint - Kup Hrvatske, Prvenstvo Hrvatske</b>
Karta	<b>KRIŽEVCI 1:4000 2.0m</b> ISSprOM2019-2, nova karta kartografija: Ivana Gobec; Damir Gobec 2024
Prvi start	14:00 h
Udaljenost do starta	0 m
Proglašenje	17:00h - Zasebno proglašenje samo za Prvenstvo Hrvatske

Toaletni prostor je prostorijama Gradskog stadiona Križevci (na tribinama i ispod tribina). Molimo da održavate prostor čistim i urednim. Pustite vodu iza sebe, ne bacajte higijenske uloške i smeće u WC.

Presvlačenje je predviđeno na tribinama. Nemojte se presvlačiti niti ostavljati stvari u "Latino" baru!!! Ne ostavljajte stvari i ne boravite u unutarnjim prostorijama stadiona.

Zagrijavanje i boravak na travi samog nogometnog terena je zabranjeno! Koristite za to predviđeni prostor na tribinama. Tribine su natkrivene i ima dovoljno mjesta za sve.

Spike-ovi (kopačke sa čavlima) su **zabranjeni** i na natjecanju i u svim prostorima karantene.

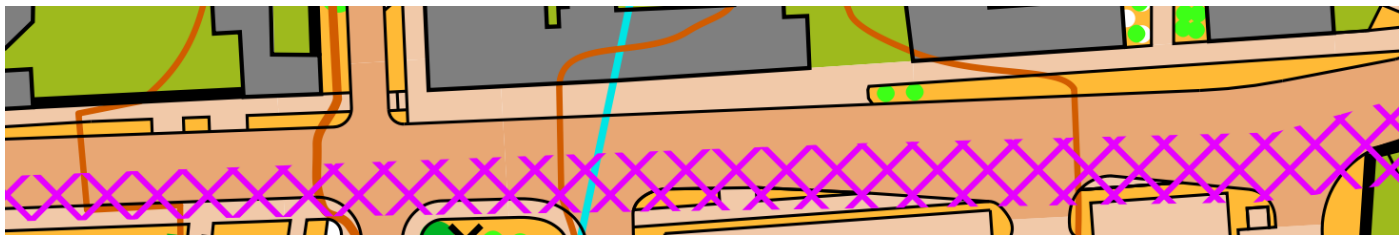
Promet neće biti reguliran. Promet po ulicama je slab, ali pripazite kod prelaska prometnica. Koristite pločnike gdje god je to moguće.

Zagrijavanje je dozvoljeno samo u području prema skici = KARANTENA 3.

Karta za sve kategorije je mjerila 1:4000. Ekvidistanca je 2m.



Na karti su naznačena nezatvorena gradilišta, uglavnom cestovna, stanje kakvo je bilo neposredno prije tiska karata (5 dana razlike). Mogući su i novi radovi. Uglavnom je svugdje moguće proći po pločniku.



## KARANTENA SPRINT PRVENSTVO HRVATSKE

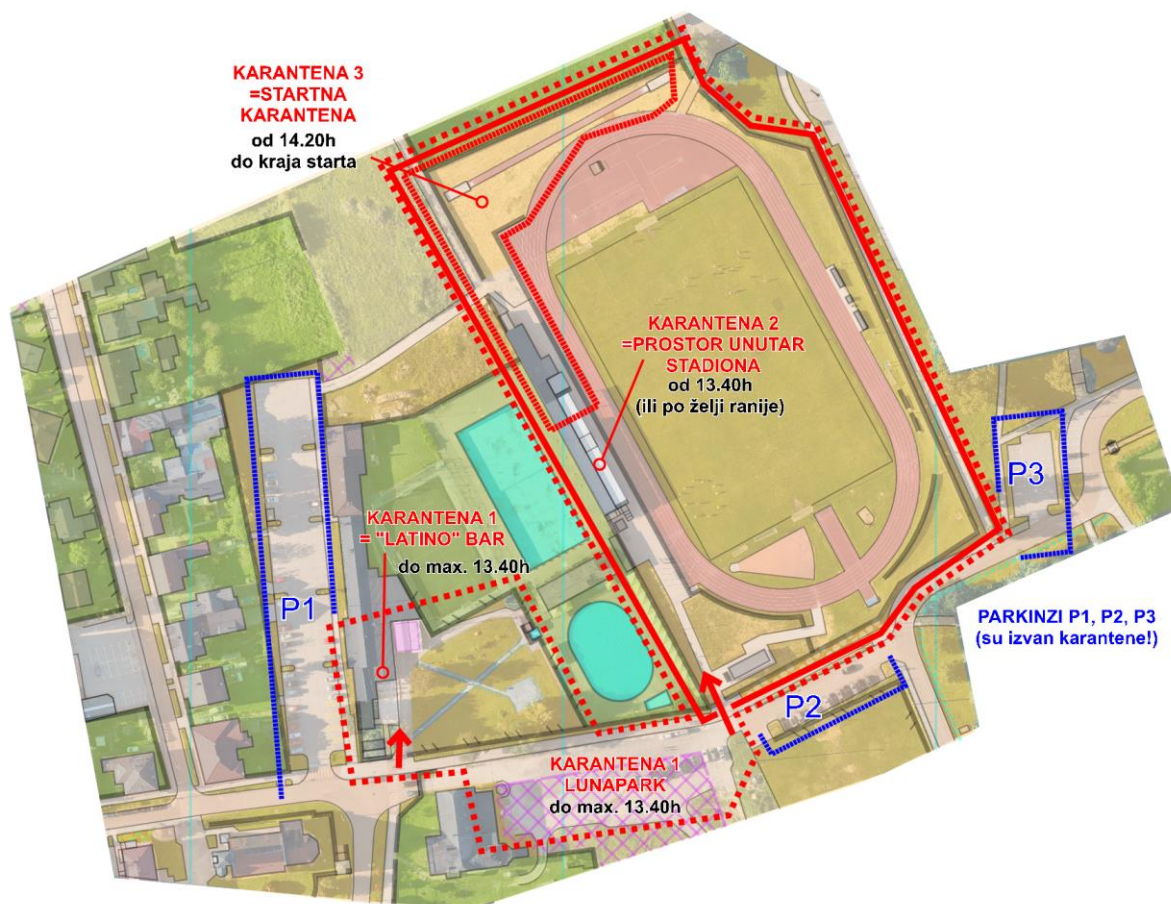
4 su vremenske i prostorne karantene u kojima natjecatelji moraju biti prema naznačenim vremenima:

<p><b>13:00 - 13.40h</b></p>	<p><b>KARANTENA 1</b> = prva ŠIRA KARANTENA Obuhvaća prostor unutar <b>stadiona, prostor lunaparka i prostor Cocktail Bara "Latino"</b>. Obaveza počinje u 13h ali, naravno, preporučamo da dođete i ranije, provedite se u lunaparku i sjednete na piće u "Latino" bar. <b>Područje SVIH parkinga (P1, P2, P3) je također od 13:00 sati zabranjeno područje</b></p>
<p><b>13.40h - 14.20</b></p>	<p><b>KARANTENA 2</b> = STROGA KARANTENA UNUTAR STADIONA U 13.40h zatvara se karantena unutar stadiona. Nakon tog vremena više neće biti moguće ući na stadion, ili izaći iz njega. Odnosno, svatko tko to učini bit će diskvalificiran iz natjecanja.</p>
<p><b>14.20 - do vremena zadnjeg starta</b></p>	<p><b>KARANTENA 3</b> = STARTNA KARANTENA UNUTAR STADIONA SJEVERNO Svi natjecatelji koji još nisu u prostoru zagrijavanja moraju se preseliti u posljednju karantenu da <u>se ne miješaju s natjecateljima</u></p>

	<p>koji <u>pristižu u cilj</u> i biti tamo do svojeg starta. Na tribinama će biti postavljena razdjelna traka.</p> <p>Ova karantena prestaje vrijediti čim zadnji natjecatelj starta.</p>
<p><b>.... do otprilike cca 15.30</b></p>	<p><b>KARANTENA 4 = FAIR PLAY</b></p> <p>CILJNA KARANTENA = PROSTOR UNUTAR OGRADE STADIONA</p> <p>Natjecatelji se mole da ne izlaze iz stadiona bodriti ili tražiti druge natjecatelje dok svi ili najveća većina natjecatelja ne utrči u cilj. Organizator će objaviti prestanak karantene.</p>

## KARANTENA SPRINT PRVENSTVO HRVATSKE

4 su vremenske i prostorne karantene u kojima natjecatelji moraju biti prema naznačenim vremenima:




## NAČIN PRIKAZA

Slijedeće obavijesti nisu ništa posebno, već su izvadak iz pravila za one koji ne znaju:

Privatne parcele označene su simbolom br. 520 - maslinastozelena (standardna) boja: područje u koje je zabranjen pristup. Mnogo dvorišta i ostalih privatnih posjeda nemaju ograde, pa oštra granica između privatnog i javnog područja fizički ne postoji i nije lako vidljiva. U tim slučajevima maslinastozelena područja nemaju crtanu crnu liniju obruba. Na taj način natjecatelj dobiva informaciju da ne očekuje vidjeti ogradu. Prijelaz preko privatnog područja nije dozvoljen ni u kojem slučaju. Staze su koncipirane tako da se ne isplati pretrčavati preko privatnih posjeda.

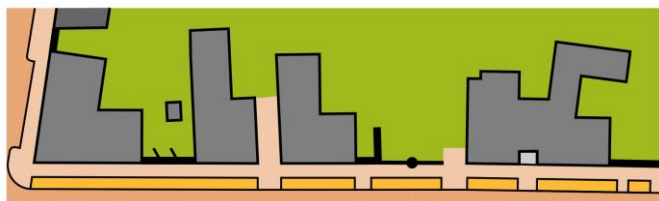


zabranjeno

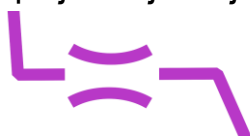


još uvijek jednako zabranjeno

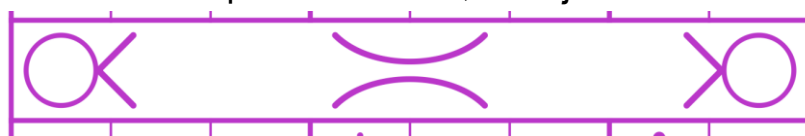
Obično se radi o ovakvim situacijama:



Ako se na karti nalazi obavezni prijelaz on se mora poštivati i natjecatelj nema drugu legitimnu opciju. Prijelaz je naznačen i na karti i u opisima kontrola, na slijedeći način.



na karti



u opisima

Dionica označena crtkano ljubičasto znači obaveznu dionicu i mora se ispratiti u punoj dužini neovisno o načinu na koji je označena u prirodi (koridor ili trakice)





# ZAGREB OPEN 2024 - 2. 3. i 4. DAN

## ZAJEDNIČKE OBAVIJESTI ZA SVA TRI DANA NA KALNIKU

---

**ZAGREB OPEN 2024 - 2. DAN - KALNIK**  
**ŠUMSKI SPRINT / petak, 31. svibnja 2024.**

**ZAGREB OPEN 2024 - 3. DAN - KALNIK**  
**DUGE STAZE - KH I WRE /subota, 1. lipnja 2024.**

**ZAGREB OPEN 2024 - 4. DAN - KALNIK**  
**SREDNJE STAZE WRE /nedjelja, 2. lipnja 2024.**

LOKACIJA PARKINGA	parking i prilazna cesta ispod planinarskog doma 46.132363, 16.463380
MJESTO OKUPLJANJA	livada ispod starog grada Kalnika 46.132902, 16.463473

Organizacija same utrke nema nikakve veze s Planinarskim domom na Kalniku, tako da njihove prostore možete koristiti samo i isključivo kao njihov gost ili korisnik ugostiteljske usluge!

Nije dozvoljeno presvlačenje unutar prostora ili sanitarija planinarskog doma!  
Također nije dozvoljeno ulaziti u planinarski dom u zamazanoj obući.

Organizator će na mjestu okupljanja postaviti dovoljno sanitarnih kabina.

Klubovi mogu postaviti svoje šatore na livadi ispod starog grada. Šatori koje će organizator postaviti u cilju prvenstveno su namijenjeni stranim natjecateljima koji na utрку dolaze avionom, tako da molimo domaće natjecatelje da postave svoje šatore.

Također je moguće kampirati preko noći i koristiti sanitarne kabine.

Pitka izvorska voda je dostupna na samom parkingu kod starog grada.







Pazite na čistoću ciljnog prostora, smeće ponesite sa sobom nakon utrke. Na parkingu postoji i nekoliko kanti za smeće.

Za sve šumske utrke (2,3 i 4 dan) preporuka su duge nogavice i pokrivena potkoljenice (čarape do koljena ili štitnici). Ima jako puno podrasta sa trnjem, mjestimično granja i kamenja.

Svi vodeni tokovi i močvare su prelazni. Ne penjite se po stijenama i ne skačite sa njih. Staze su tako složene da ne prolaze kroz veliko stijenje, nema potrebe za skakanjem i penjanjem i ne može se profitirati na taj način. Vegetacija je nešto bujnija nego što je ucrtano na karti zbog velike količine padalina i sunca protekli mjesec. Očekujete i nešto više podrasta i manju vidljivost na nekim dijelovima terena.

Zagrijavanje je dozvoljeno samo na asfaltnoj cesti i livadi ispod starog grada, za sve dane.

#### SPECIAL SYMBOLS:

-  rootstock or tree trunk
-  man made feature
-  man made earth features
-  out of bounds (forbidden) area - dangerous !

**Panj ili deblo** - može varirati u visini 1m to 4m

**Posebni simbol crni "iks"** je rijedak, i može biti svašta napravljeno ljudskom rukom

**Posebni zemljani detalj** - smeđi trokut, vidi detaljni opis...

**Zabranjena područja** nisu dozvoljena za prolaz. Uglavnom označavaju opasnosti (gradilišta, skele, prestrmo ili previše stjenovito područje, zaštićeno područje....)

# Objašnjenje smeđeg trokuta Kalnik



## 115 Prominent landform feature (P)

The feature must be very clearly distinguishable from its surroundings.  
Location is the centre of gravity of the symbol, which is orientated to north.  
The symbol shall not touch or overlap other brown symbols.  
The definition of the symbol must be given on the map.

Postoje mnogi povijesni ostaci šumskih radova, vjerojatno žarišta drvenog ugljena. Izgledaju kao mala ili velika savršeno okrugla udubljenja, ponekad duboka, ali udubljenje nije vidljivo kada dolazi odozdola ili sa strane. Ono što trkač prvo vidi izgleda kao brdo zbog obodnog zemljanog nasipa. Sve u svemu, detalj je premalen da bi se precizno prikazao, stoga se koristi ISOM simbol br.115. Samo neki od tih detalja , koji su vrlo veliki, nacrtani su u mjerilu.

Na karti

U prirodi

Pogled odozgora kada bi se moglo prikazati u cijelosti



Usporedba simbola kako su nacrtani na karti:



## POSEBNE OBAVIJESTI

### ZAGREB OPEN 2024 - 2. DAN - KALNIK ŠUMSKI SPRINT / petak, 31. svibnja 2024.

Vrsta utrke	šumski sprint
Karta	KALNIK 1:4000 / 5.0m, ISOM 2017-2, nova karta kartografija: Ivana Gobec; Damir Gobec 2024
Prvi start	15:00 h
Udaljenost do starta	50 m
Proglašenje	18:00h - Zasebno proglašenje samo za ovaj dan - Sprint

Zagrijavanje je dozvoljeno samo na asfaltnoj cesti i livadi ispod starog grada

#### **VAŽNO!**

Prije zadnje kontrole br. 100 (dakle između predzadnje i zadnje kontrole) nalazi se jedna par metara kratka, vrlo strma i opasna dionica, na kojoj treba jako paziti zbog korjenja koje viri iz zemlje. Na karti je označena kao obavezni prijelaz, ali ako netko ne može, može se spustiti i okolnim putem. Pazite jedni na druge. Nemojte divljati. Dalje poštujujte označenu dionicu sve do cilja.

Pazite kad uzimate karte, kategorije su spojene:

KATEGORIJA	SPOJENA OD KATEGORIJA	KATEGORIJA	SPOJENA OD KATEGORIJA
<b>W21</b>	←W21E, W21B	<b>W14</b>	←W12, W14
<b>M21</b>	←M21E, M21B, OPEN LONG	<b>W20</b>	←W16, W20
<b>M14</b>	←M12, M14	<b>W35+</b>	←W35, W45
<b>M20</b>	←M16, M20	<b>W55+</b>	←W55, W65
<b>M35+</b>	←M35, M45	<b>OPEN SHORT</b>	←OPEN SHORT
<b>M55+</b>	←W35, W45		




## POSEBNE OBAVIJESTI

### ZAGREB OPEN 2024 - 3. DAN - KALNIK DUGE STAZE - KH I WRE /subota, 1. lipnja 2024.

Vrsta utrke	duge staze - Kup Hrvatske, WRE	
Karta	KALNIK 1:10000 i 1:7500/ 5.0m ISOM 2017-2, nova karta kartografija: Ivana Gobec; Damir Gobec 2024	
	1:10000	MW21, MW20, MW35, MW45
	1:7500	MW12, MW14, MW16, MW55; MW65, M70
Prvi start	11:00 h	
Udaljenost do starta	50 m	
Proglašenje	15:00h - Zasebno proglašenje samo za M21E i W21E = WRE	

Nakon što završite stazu, karte odlažite na za to predviđeno mjesto iza ciljne linije. Karte se mogu preuzeti kad organizator to dozvoli.

	<p>Kategorije sa dužim stazama (M21E, W21E, M35, W35, M20, W20) imaju 2 osvježenja na stazi. Ostali imaju jedno osvježenje, osim kategorija M12, W12, W14 and OPEN SHORT koje nemaju osvježenje.</p> <p>Molimo da čaše ne bacate u šumu već isključivo na mjestu osvježenja.</p>
---	--

Zagrijavanje je dozvoljeno samo na asfaltnoj cesti i livadi ispod starog grada

## POSEBNE OBAVIJESTI

### ZAGREB OPEN 2024 - 4. DAN - KALNIK SREDNJE STAZE WRE /nedjelja, 2. lipnja 2024.

Vrsta utrke	<b>srednje staze</b>
Karta	<b>KALNIK 1:7500/ 5.0m</b> ISOM 2017-2, nova karta kartografija: Ivana Gobec; Damir Gobec 2024
Prvi start	10:00 h
Udaljenost do starta	150 m
Proglašenje	14:00h - Ukupno proglašenje za sve kategorije za utrke koje se zbrajaju za "Zagreb Open 2024" - dani 1 + 3 + 4

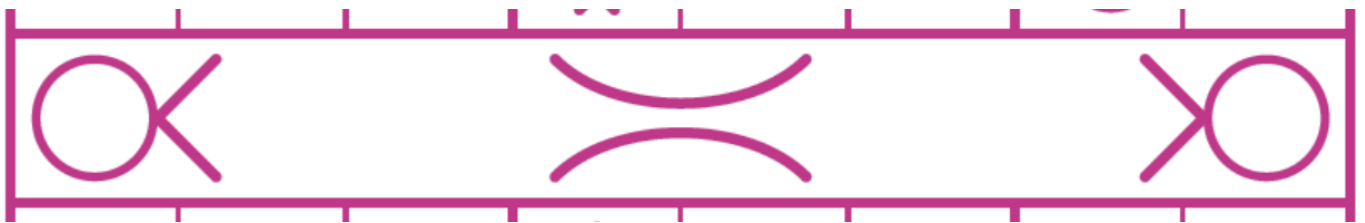
Zagrijavanje je dozvoljeno samo na asfaltnoj cesti i livadi ispod starog grada



# M12 i W12 (M12 i Ž12)

Samo kategorije M12 i Ž12 imaju unutar staze jedan obavezni prijelaz.

Obavezni prijelaz iz opisa neće biti kontroliran.



„Obavezni“ prijelaz ucrtan je na karti, i u opisima kontrola, a na terenu je označen crveno-bijelim trakama i na logičnom je mjestu. Trake su postavljene da bi se najmanjima olakšao prolazak kroz neprohodnu vegetaciju. Upozorite ih da u opisima kontrola i na karti pročitaju na kojoj dionici im se nalazi prolaz.