

Dodatne obavijesti vezane uz natjecanja

ČAZMA

Sprint kup Hrvatske 14. 10. 2023.

Na karti nije sve isto kao i prošle godine!

Toaletni prostor je u školi. Molimo da održavate prostor škole čistim i urednim. Pustite vodu iza sebe, ne bacajte higijenske uloške i smeće u WC.

Ulazak u školu dozvoljen je samo radi korištenja WCa. Ne boravite u školi i ne ostavljajte stvari u unutarnjem prostoru.

Spike-ovi (kopačke sa čavlima) su zabranjeni za natjecanje i za ulazak u školski prostor.

Nema šetanja okolo karantene, tj oko zgrade škole!

Promet neće biti reguliran. Promet po ulicama je slab, ali pripazite kod prelaska prometnica. Koristite pločnike gdje god je to moguće.

Zagrijavanje je dozvoljeno samo u području prema skici unutar debelih roza linija. Van tog područja za vrijeme natjecanja nije dozvoljeno kretanje. Kada počnu dolaziti prvi natjecatelji odlaze u ciljnu karantenu. CILJNA KARANTENA je asfaltirano igralište. Natjecatelji koji su završili utru moraju ostati u ciljnoj karanteni dok ne startaju svi natjecatelji. Molimo da se poštuje ova karantena.

Molimo da svi natjecatelji neposredno prije svog vlasitog starta prebace svoje stvari (koje im trebaju nakon natjecanja) preko ograde u područje ciljne karantene.

Područje parkinga (P) je također od 11:00 sati zabranjeno područje za natjecatelje!

Poštujte Fair-play i ne komunicirajte sa natjecateljima koji nisu startali nakon vašeg ulaska u cilj. Kartu ostavljate u prostoru cilja i kutijama na kojima piše ime vašeg kluba. Iste se podižu nakon zadnjeg starta u 12:10h



Čazma.hr



Karantena ciljnog prostora počinje u 12:00 sati, a karantena dolaska na natjecanje u označeno područje u 11:00 sati.

Karta za sve kategorije je mjerila 1:3000. Ekvidistanca je 2m.

Pazite na čistoću ciljnog prostora, smeće ponesite sa sobom nakon utrke.

Privatne parcele označene su simbolom br. 520 - maslinastozelena (standardna) boja: područje u koje je zabranjen pristup. Mnogo dvorišta i ostalih privatnih posjeda nemaju ograde, pa oštra granica između privatnog i javnog područja fizički ne postoji i nije vidljiva. U tim slučajevima maslinastozelena područja nemaju crtanu crnu liniju obruba. Vodite se onime što je nacrtano na karti. Prijelaz preko privatnog područja nije dozvoljen. Staze su koncipirane tako da se ne isplati pretrčavati preko privatnih posjeda.

SIAC beskontaktno perforiranje je uključeno. Ne zaboravite aktivirati svoj SI čip na CHECK stanici.



Čazma.hr



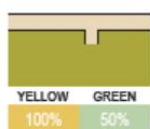
SPORTSKI
SAVEZ
GRADA
ZAGREBA



Dužine staza za AČKOV KUP 2023. - SPRINT 14. 10. 2023.

Staza	Broj kontrola	Dužina	Uspón	Staza	Broj kontrola	Dužina	Uspón
M21	17	3,9 km	60 m	Ž21	15	3,1 km	60 m
M12	10	1,6 km	20 m	Ž12	10	1,6 km	20 m
M16	14	3,1 km	30 m	Ž16	13	2,8 km	40 m
M20	15	3,1 km	60 m	Ž20	15	2,8 km	40 m
M35	15	3,1 km	60 m	Ž35	15	2,8 km	40 m
M45	14	3,1 km	30 m	Ž45	14	2,9 km	40 m
M55	14	2,9 km	40 m	Ž55	13	2,8 km	40 m
M65	12	2,2 km	20 m	Ž65	12	2,2 km	20 m
OPEN	10	1,6 km	20 m				

OBAVIJEST O SIMBOLIMA NA KARTI - ČAZMA




520 Area that shall not be entered (A)

An area that shall not be entered such as a private area, a flower bed, a railway area etc. No feature shall be represented in this area, except very prominent features such as railways, large buildings, or very large trees. Road entrances shall be represented clearly.

Podsjećamo: Sve detalje crtane debelim crnim linijama nije dozvoljeno prelaziti! (neprelazne ograde i neprelazni zidovi)

Vegetacija koju je dozvoljeno prijeći:



406 Vegetation: slow running



408 Vegetation: walk



410 Vegetation: fight

NOVO! Vegetacija koju nije dozvoljeno prijeći:

= tj. "vraćen" je simbol koji je nekoć postojao pa je bio izbačen iz upotrebe



411 Uncrossable vegetation

Čak i ako je moguće, vegetaciju nacrtanu tzv „4. rasterom“ (najtamnije zeleno) nije dozvoljeno prelaziti. Uglavnom se radi o nasadima i živici.

02.01.2022	411	Uncrossable vegetation	New symbol
------------	-----	------------------------	------------

ISSprOM 2019-2 International Specification for Sprint Orienteering Maps, Revision 5, September 2022



Čazma.hr



ČAZMA

TempO natjecanje 14. 10. 2023.

VIHOR TEMPO CHALLENGE

Broj stanica:	7 stanica s 5 zadataka, A-Z odgovori
Karta:	Čazma 1:3000, E=2m
Mjesto okupljanja do Pre-start:	550m
Cilj do mjesta okupljanja:	550m
Ukupna dužina staze:	1.2 km
Start:	Slobodan start između 15 i 16h
Teren:	Gradski teren sa mješovitim asfaltnim i parkovnim područjima
Prvi start:	15.00 h
Posebni znakovi:	O - drveni objekt poput kućice ili povišene platforme s ogradom X - ostali objekti poput sprava na igralištu, oglasne ploče, metalna skulptura

Dodatne informacije: Na 3. stanici postoje privremeni stolovi i stolice od sijena i paleta koji nisu kartirani. Zastavice koje su na asfaltnom području mogu biti izmaknute do 2m ako nisu mogle biti postavljene na točno mjesto (npr. vrh stepenica).

Staza	Broj stanica	Broj zadataka	Udaljenost do starta	Dužina staze	Zadaci
E	7	5 po stanici	550 m	1,2km	A-Z
E junior	7	5 po stanici	550 m	1,2km	A-Z

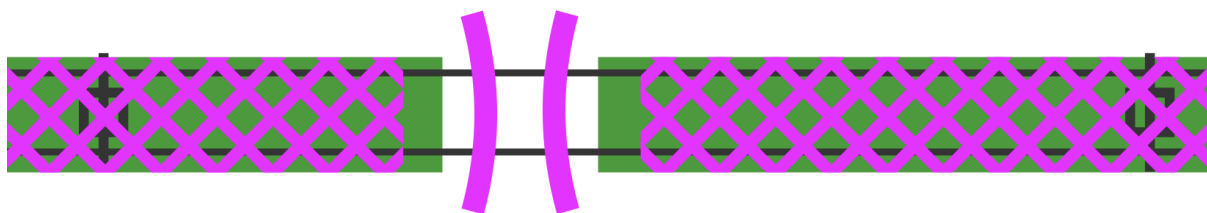


Čazma.hr



VUKŠIN ŠIPAK

Kup Hrvatske 15.10.2023.



Obavezni prijelaz iz opisa neće biti kontroliran. Pokušaj prolaska ispod dalekovoda na nekom drugom mjestu praktički je nemoguć i opasan. „Šrafura“ ispod dalekovoda stavljena je s razlogom! Iako izgleda da se možda može prijeći negdje drugdje, ne može se (nije kao na prethodnim natjecanjima).

„Obavezni“ prijelaz ucrtan je na karti, i u opisima kontrola, a na terenu je označen crveno-bijelim trakama i na logičnom je mjestu.

M12, Ž12, M65, M70, Ž70, OPEN kategorije nemaju prijelaz ispod dalekovoda.

SIAC beskontaktno perforiranje je uključeno.



Kategorije sa dužim stazama imaju osvježenje na stazi. Molimo da čaše i bočice ne bacate u šumu već isključivo na mjestu osvježenja. Osvježenje se nalazi uz drvenu lovačku kućicu uz makadamsku cestu i označeno je na karti. Imaju ga kategorije. Oznaka „čašice“ je malo izmaknuta od samog objekta radi preglednosti karte kod odabira varijante, da ne pokrije raskršće i objekt. Osvježenje imaju kategorije M21A, Ž21A, M35, M20, Ž35, Ž20, M45, M55 (M16, M21B nije na varijanti, ali je u blizini)

Zagrijavanje je dozvoljeno samo na nogometnom igralištu i cesti prema naselju.

Klubovi će dobiti svoje račune putem elektronske pošte. Sve naknadne izmjene i prijave rade se u šatoru sa prijavama. Moguće su uplate i u gotovini na dan natjecanja uz uplatnicu.



Čazma.hr



U ciljnom prostoru nema čvrstog objekta za skloniti se od kiše. Klubovima savjetujemo da uzmu klupske šatore radi zaštite od padalina ili sunca. Iste mogu postaviti u ciljnom prostoru na igralištu u Vukšinom Šipku

Kategorije MŽ65, MŽ70, MŽ12, MŽ14 i OPEN imaju mjerilo 1:7500. Mjerilo karte za sve ostale kategorije je 1:10 000, ekvidistanca 5m.

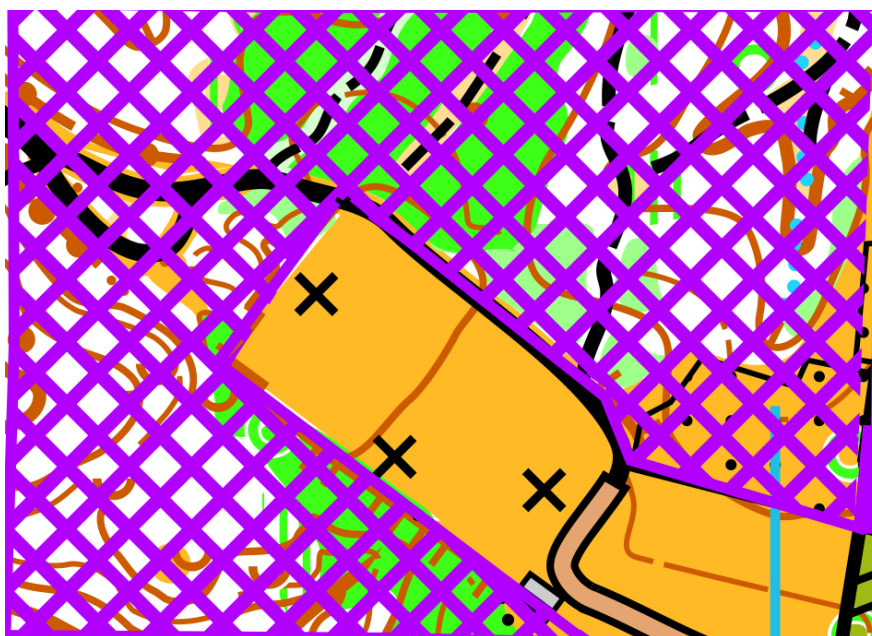
Opisi kontrola su na kartama, a dodatne opise možete uzeti u prvom startnom koridoru.

Karte su otisnute na **plastici**, i dodatna zaštita nije potrebna. Nakon startnog signala odlazak preko „start pointa“ je obavezan.

Nakon što završite stazu, karte odlažite na za to predviđeno mjesto iza ciljne linije. Karte se mogu preuzeti kad organizator to dozvoli.

Proglašenje će biti što je prije moguće nakon natjecanja (nadamo se, najkasnije oko 15h). Molimo da svi nagrađeni natjecatelji budu prisutni na istome. Oni koji neće biti prisutni neće moći preuzeti svoju nagradu.

Koristite kemijske WC-e u ciljnom prostoru. Pazite na čistoću ciljnog prostora, smeće ponesite sa sobom nakon utrke.



Prostor igrališta predviđen je za zagrijavanje i klupske šatore



Čazma.hr





Zabranjen je odlazak na zadnju kontrolu („stotku“) radi fotografiranja ili radi gledanja - prije ili u tijeku natjecanja!!!! Fotografirati možete isključivo u ciljnom prostoru za vrijeme natjecanja. Zadnja kontrola je natjecateljsko područje.

U ciljnom prostoru će biti dostupni manji ugostiteljski sadržaji mjesnog odbora Vukšin Šipak. Dobrodošli ste na njihov štand. Oni koji su naručili Grah ili hot-dog preko obrasca mogu se javiti našim domaćinima za preuzimanje hrane. Hrana se plaća prema narudžbi. Ukoliko ostane nešto više porcija nakon što svi preuzmu svoje naručene porcije eventualni ostatak biti će i u slobodnoj prodaji.

Napomene: Svaki natjecatelj nastupa na vlastitu odgovornost! Klubovi su odgovorni za obavljene liječnički pregled svojih natjecatelja.

Dužine staza za AČKOV KUP 2023 - DUGE STAZE 15.10.2023.

Staza	Broj kontrola	Dužina	Uspon	Staza	Broj kontrola	Dužina	Uspon
M21A	20	9,1 km	350 m	Ž21A	18	6,9 km	220 m
M12	8	2,2 km	60 m	Ž12	8	2,2 km	60 m
M14	9	2,7 km	90 m	Ž14	9	2,7 km	90 m
M16	12	5,4 km	180 m	Ž16	11	5,0 km	140 m
M20	14	6,0 km	210 m	Ž20	16	6,5 km	240 m
M21B	12	5,4 km	180 m	Ž21B	11	5,0 km	140 m
M35	18	6,9 km	220 m	Ž35	14	6,0 km	210 m
M45	16	6,5 km	240 m	Ž45	12	4,9 km	180 m
M55	11	5,7 km	150 m	Ž55	10	4,0 km	140 m
M65	7	2,5 km	100 m	Ž65	9	2,7 km	90 m
M70	7	2,5 km	100 m	Ž70	7	2,5 km	100 m
OPEN	8	2,2 km	60 m				

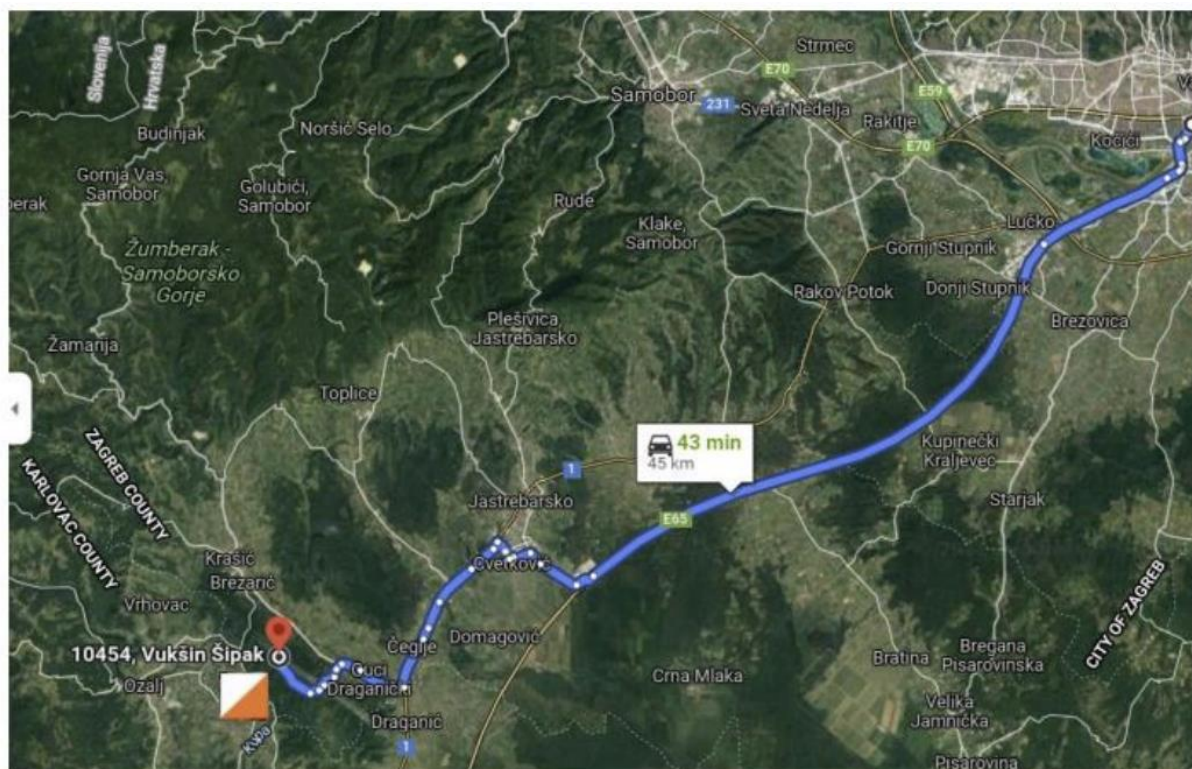


Čazma.hr



Tehničke obavijesti - pregled

Disciplina i datum	vrijeme prvog starta	Udaljenost do starta
SPRINT 14.10.2023.	12:00 sati (karantena od 11:00 sati)	u neposrednoj blizini ciljnog prostora
TempO 14.10.2023.	15:00 sati	550m
DUGE STAZE 15.10.2023.	11:00 sati	u neposrednoj blizini ciljnog prostora



Parking:

Parkirajte uz cestu prema igralištu u mjestu Vukštin Šipak tako da ne ometate promet vozila i ulaz vozila u dvorišta. Udaljenost između mjesta parkiranja i ciljnog prostora ovisit će o vremenu pristizanja na cilj. Autom možete doći do 200 m od ciljnog prostora, tamo se okrenuti i vratiti do prvog slobodnog mjesta ili se odmah parkirati kada uočite slobodno mjesto.



PARKING u dužini cca. 1,4km

Okup?
O-kup.
Ačkov kup!



Čazma.hr

