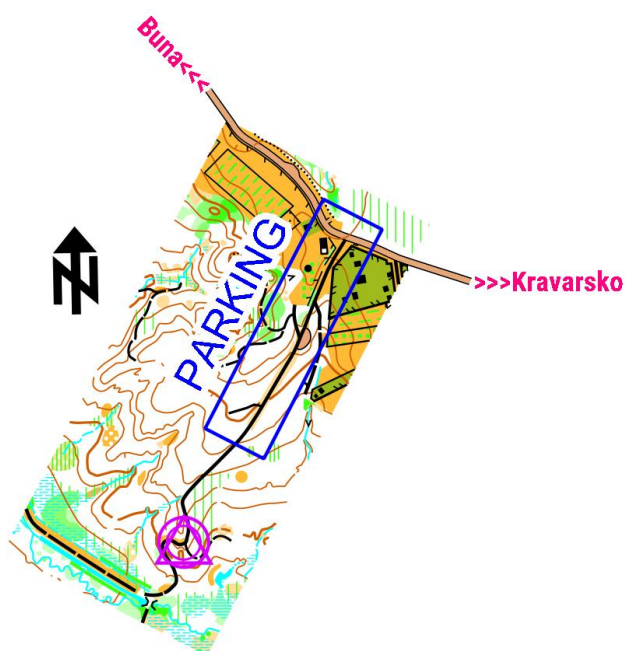


TRENING / UTRKA **OBAVIJESTI**



Datum : Nedjelja, 28. 2. 2021.

Organizator: Orijentacijski klub „Vihor“

Okupljanje: Velika Buna/Starjak - poučna staza "Šumarica"

GPS koordinate: 45.605680,
16.051263

Parking: duž makadamske ceste koja se odvaja na istok od glavne prometnice. Parkirajte na prvo slobodno mjesto duž makadamske ceste koja se odvaja od glavne ceste! Vikendom ima puno šetača i puno automobila. Nemojte se automobilima spuštati skroz do startne pozicije.

Start: Start je individualan, s dolascima u "blokovima" po 25 ljudi na svakih pola sata:

10:30 - 11:00 - članovi OK Vihor na stazi LONG i oni koji primarno dolaze s njima

11:00 - 11:30 - članovi drugih klubova i ostali

11:30 - 12:00 - članovi OK Vihor

OPEN/ŠKOLA - bilo kad u vremenu od 10.30 do 11.30h

Svatko individualno starta po dolasku, odmah i to ovjerom čipa na **startnu stanicu**. Pri tome će vam i ručno biti zapisano vrijeme.

Perforiranje: U planu je mjerenje vremena na SportIdent sustav s ispisom individualnih rezultata u cilju. Obrada podataka bit će vođena i ručno. Ponesite čipove svi koji ste ih prijavili. Organizator posuđuje čipove za one koji ih nisu prijavili, uz plog osobne iskaznice.

(Ako ne želite perforirati na čip, bit će vam samo upisano startno i ciljno vrijeme, bez ikakve ovjere prolaska kontrola.)

ZASEBNA OBAVIJEST - LONG:

Za sve one koji trče A+B stazu, tj. =LONG - trebate donijeti **vlastitu vodu/osvježenje** na izmjenu karte, odnosno start/cilj, ukoliko želite.

- Start, cilj i izmjena karte nalaze se na istom mjestu
- Prilikom prelaska iz A u B stazu, izmjenit ćete kartu i kod izmjene obavezno ovjeriti čip, tj. perforirati stanicu koju će vam pružiti organizator!

Staza:	Broj kontrolnih točaka:	Zračna duljina staze:	Uspón:
B (Short)	8	2,1 km	100 m
A (Middle)	11	3,0 km	150 m
A+B (Long)	11+1+8	5,1km	250m
OPEN / ŠKOLA	8	1,3 km	40 m

Proglašenje: Nema

Napomena: Članovi OK Vihor vraćaju karte

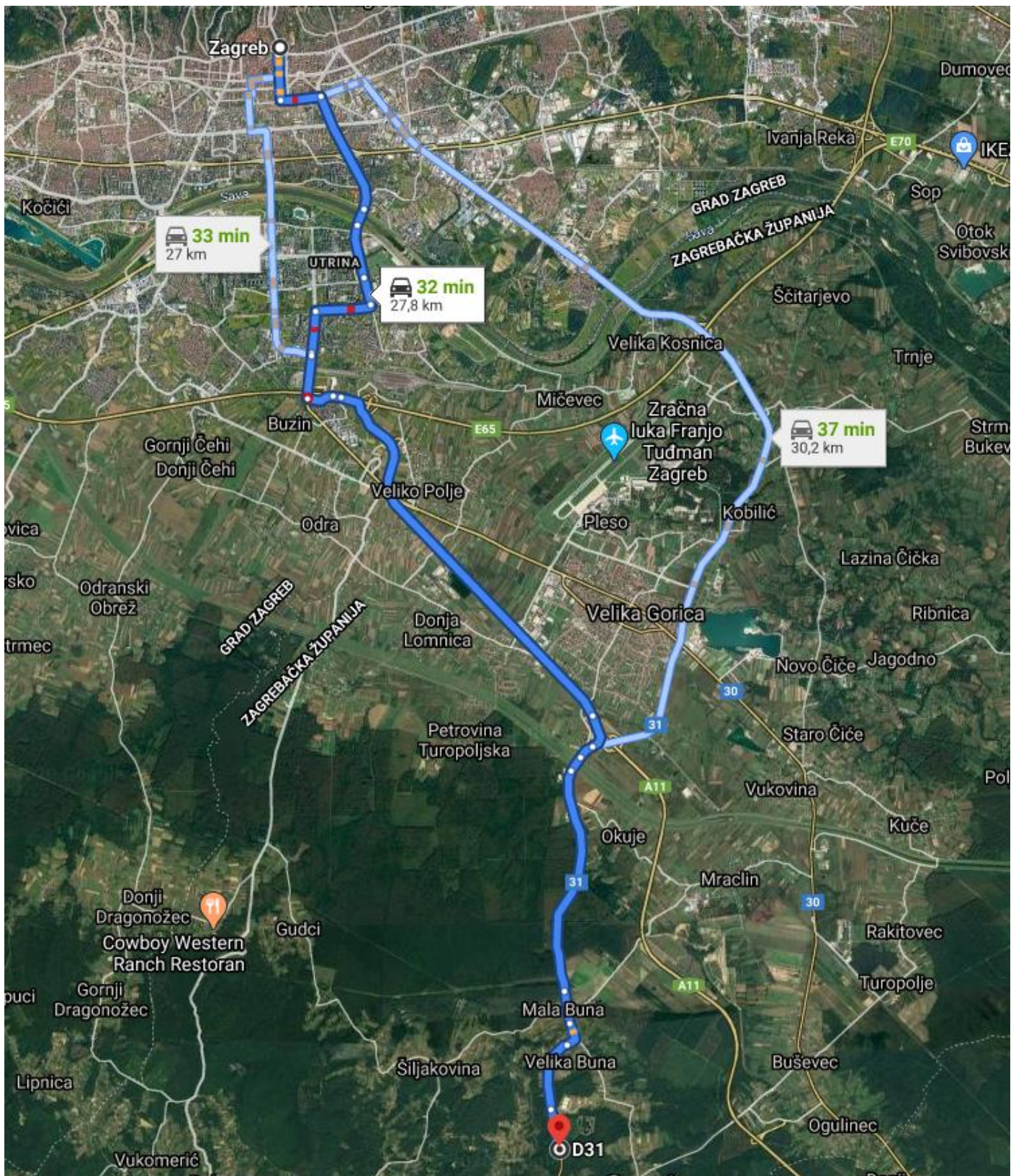
Web analiza: Na stranicama kluba i FB kluba objaviti će se poveznica na Livelox analizu (pošaljite svoj GPS trag na adresu paula.the.orienteer@gmail.com)

Rezultati: Ručna obrada rezultata voditi će se u ciljnom prostoru, a obrađene rezultate i SI rezultate objaviti ćemo na našim internet stranicama www.vihor.hr i društvenim mrežama kluba.

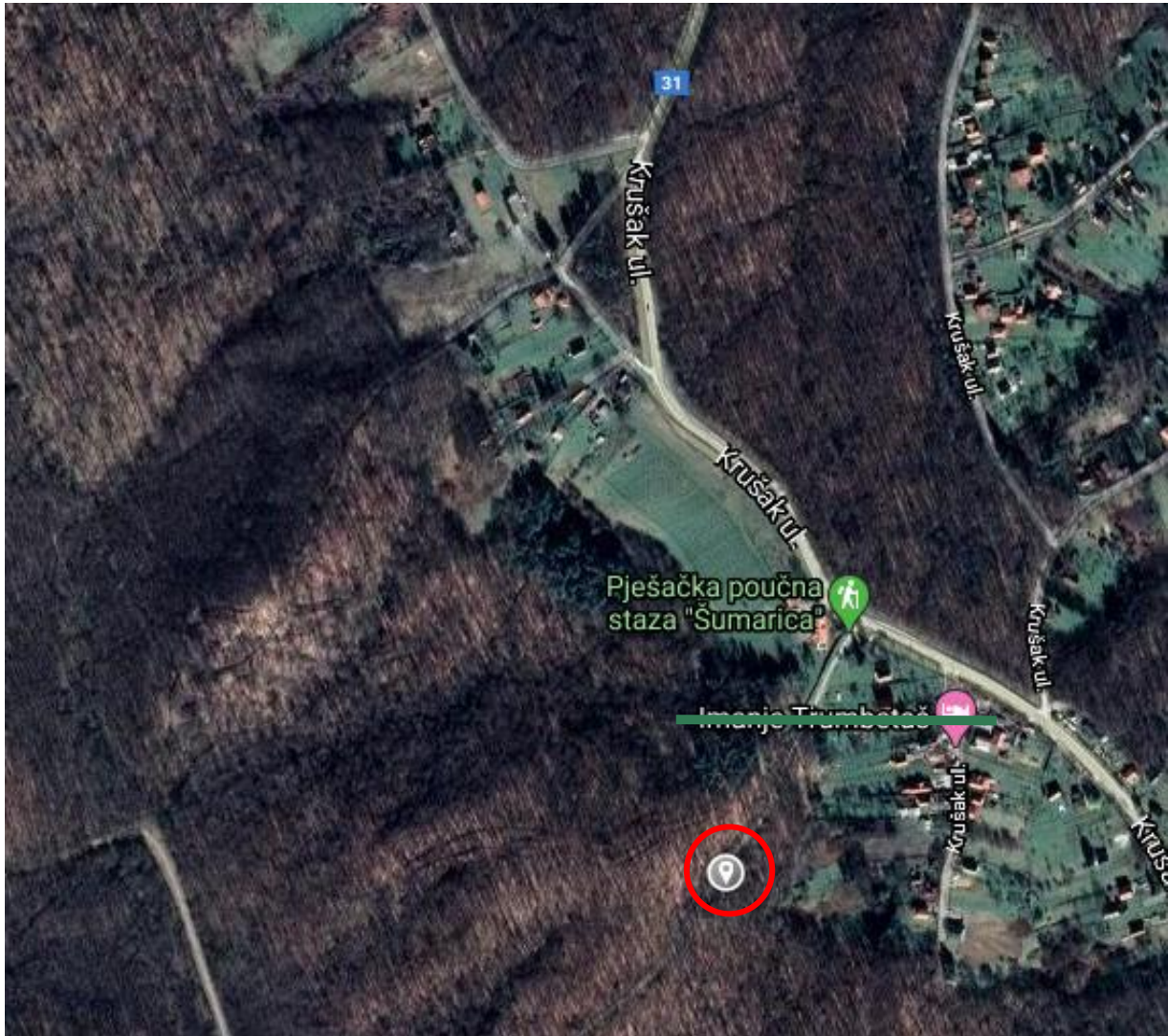
Napomene:

- Blato je. Spremite se da će biti jako lijepo, ali u dolini mokro. Nećete izbjeći malo močvare. Ponesite sve za presvući, naročito čarape i obuću.
- Zbog epidemioloških razloga molimo vas da čim dođete odmah i startate. Nemojte se družiti međusobno. Držite razmak, ako čekate nosite masku. Nakon prolaska kroz cilj molimo da se ne zadržavate prekomjerno oko ciljnog prostora jer dolazi slijedeća grupa trkača.
- Čuvajte osobne stvari, najbolje da ne nosite ništa vrijedno. Nećemo imati organizirano čuvanje stvari.
- Za nedjelju se predviđa sunčano vrijeme i temperatura oko 11°C

Nastupate na vlastitu odgovornost. Prijavom na trening prijavljena osoba prihvaća da se njezini osobni podaci, rezultati i fotografije s natjecanja koriste u svrhu objava i arhive vezane za ovo natjecanje i rad kluba.



Mjesto okupljanja



Mjesto okupljanja

